

# 高尾山 (605.5m) (ハイライトシーン) [実施日--2023年2月28日]

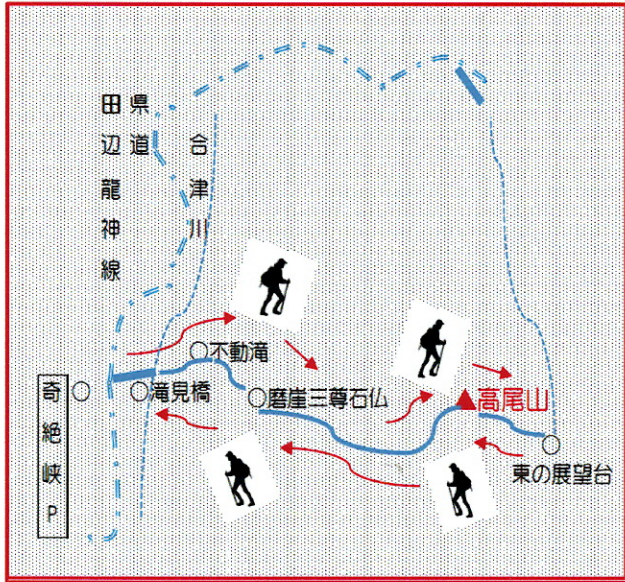


(メンバー) ---計6名

(弥生班)---中濱、山本、河原、岡本、上畑、有本、

(ロードマップ)

① (8:30 奇絶峡の滝見橋からスタート)



② (不動の滝)



③ (磨崖三尊石仏)



④ (高尾山 山頂)



⑤ (東の展望台)



⑥ (山頂の展望台)



⑦ (秋津野ガルデン)





# 高尾山 (605.5m)

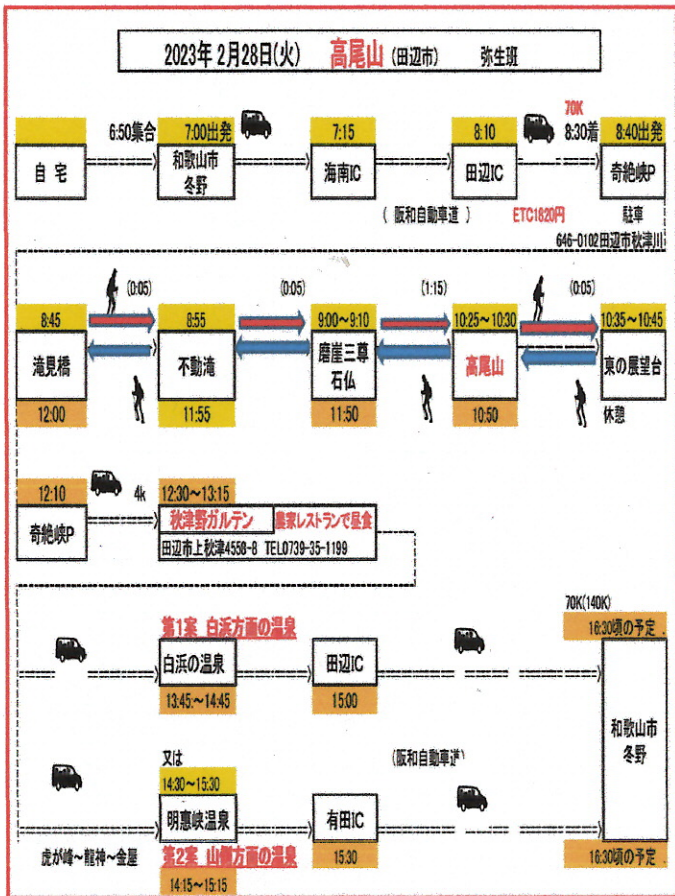
# 紀峰山の会 (弥生班)

※(山行日) -----2023年2月28日(火)

※(メンバー) -----計6名

中濱、山本、河原、  
岡本、上畑、有本、

※(行程) [予定]



※[はじめに]

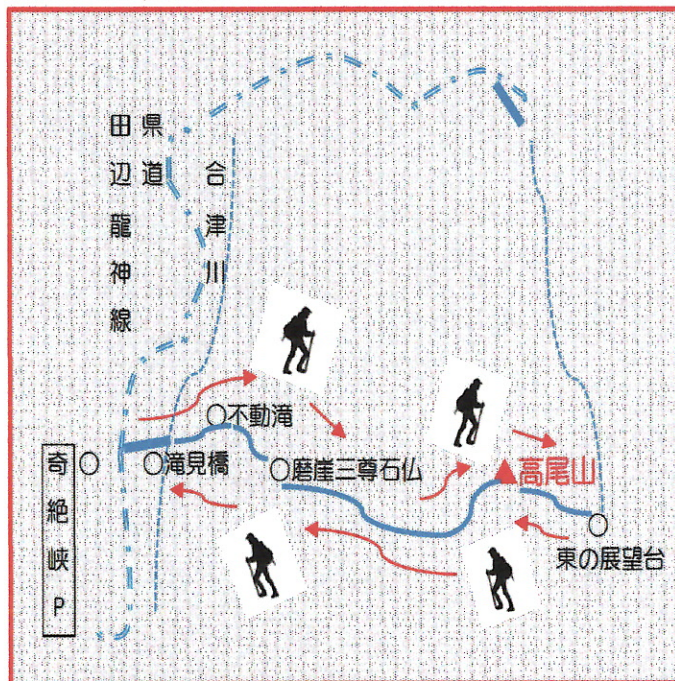
(高尾山)

- 田辺市上秋津地区の背後にそびえる標高605.5mの高尾山。登山ルートも整備され、地元の登山愛好家から親しまれる里山です。山頂近くの展望台からは田辺市街地を一望できる絶好のロケーションが広がっている。
- 奇絶峡からスタート  
滝見橋を渡り、不動の滝を眺めながら登山道に入ります。摩崖三尊大石仏が現れ、巨大な一枚岩(高さ16m、幅22m)に刻まれた石仏は圧巻です。  
山頂まで約2時間、晴天で田辺湾が一望でき、爽快感があった。
- 下山後、秋津野ガルデンのバイキングでランチタイムを楽しむ。
- かなや明恵峡温泉で入浴し、帰路につく。

(秋津野ガルテン)

- 平成20年11月に地域住民が出資し誕生させた都市と農村の交流を目指したグリーンツーリズム施設。  
田辺市立上秋津小学校の跡地で、校庭内には地元のお母さん方がつくるスローフードバイキング料理を提供する農家レストランや宿泊施設、お菓子体験工房や旧木造校舎を活かした体験棟、また地域のみかん作りの歴史を紐解いたみかん資料館などもあります。

(高尾山ロードマップ)



(写真1) (8:30 奇絶峡の駐車場)



- まずは準備体操から――  
念入りにストレッチします。



**(写真2)** (本日の行程の確認)



・前回、ケガ人があったため転倒注意を伝達

**(写真5)** (不動堂)




・滝の横に不動堂があり安全祈願する。

**(写真3)** (奇絶峡の滝見橋からスタート)



・天気は良いが、早朝は寒い。

**(写真6)** (磨崖三尊石仏)



・巨大な一枚岩（高さ16m、幅22m）に刻まれた「磨崖三尊大石仏」。画家・堂本印象の原画をもとに描かれた石仏。

**(写真4)** (不動滝)



・滝をバックに景色を楽しむ。

**(写真7)** (急登を進む)





(写真8) (階段が続く)



(写真11) (東の展望台...その1)



(写真9) (高尾山 山頂)



・約2時間で山頂へ到着

(写真12) (東の展望台...その2)



(写真13) (秋津野ガルデン)



・地元の野菜や海産物のバイキングで満腹

(写真10) (山頂の展望台)



・遠くに田辺湾が見える。

[最後に]

・2月とは思えない陽気な日差しの中をゆったりとした気分で山行を行い、グルメと温泉も味わい、春間近を感じるいい旅ができました。