甲山～ごろごろ岳 山行報告書

和歌山県勤労者山岳連盟 紀峰山の会　Ver_20230705
事務所：〒641-0044 和歌山市今福1丁目1-11 アマノマンション202号

山行報告書提出日	２０２４ 年　２ 月　１ 日	報告書記入者	Kamisan
山 行 期 間	２０２４ 年　１ 月　２８ 日（ 日 ）　～　年　月　日（　）		
山 名 ・ 山 域	甲山～ごろごろ岳	登山方法	ハイキング
主催グループ	らいちょう		
山 行 目 的 他 山行区分	甲山(ｶﾌﾞﾄﾔﾏ309m) ごろごろ岳(565m) こんな六甲山見つけました	☑ 会山行 ☐ 公開山行 ☐ 自主山行 ☐ その他山行	

参加メンバー

任務	氏名	任務	氏名	任務	氏名	任務	氏名
ＣＬ	Kamisan						
ＳＬ	Ｇさん						
	Ｉさん						
	Ｓさん						

ルート図

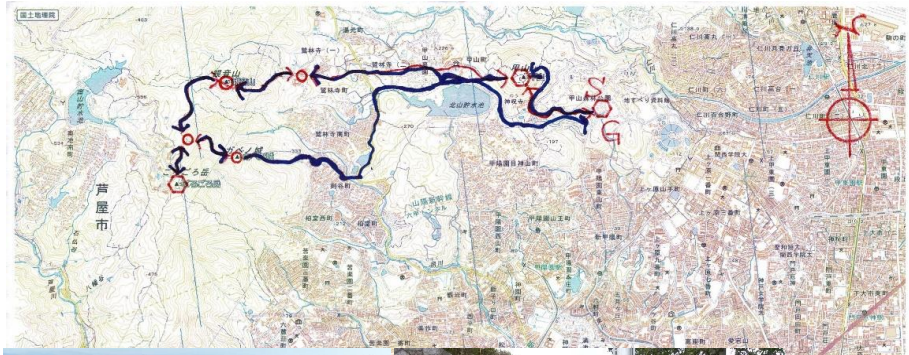

時 刻	場　所
07 : 10	田井ノ瀬中洲駐車場出発
08 : 35	甲山森林公園駐車場着
08 : 50	準備後出発(143m)
09 : 45	神呪寺境内から甲山山頂(309m)
10 : 40	鷲林寺(347m)
11 : 25	観音山山頂(510m)
12 : 05	ごろごろ岳(565.6m)
:	ガベノ城途中の岩場で食事
13 : 15	ガベノ城(483m)
15 : 00	甲山森林公園駐車場着
15 : 15	支度後出発
16 : 55	田井ノ瀬中洲駐車場着-解散





↑ガノベ城近くの岩場より甲山 ↑ガノベ城からこんな所へ降りて後は住宅街



山行記録

年間計画では再度山の予定だったが、去年の2月に抜き打ちにＫ氏リーダーで山行済。他にコースを探したら低山の甲山を発見。電車だと市街地をかなり歩く計画となる。もっとないかと探して「ごろごろ」なる地名と、無料の甲山森林公園駐車場を発見。今回の計画となる。

午後3時頃から小雨の予定。歩き始めは快晴の中、快調に階段上りの甲山登頂。一旦降りてかんのん道を鷲林寺から岩場急登の観音山。あとは尾根道でごろごろ岳を折り返し（電車で来て、芦屋駅方向へ降りるのも良いが）名前の所以が不明なガベノ城を過ぎれば、滑りやすい花崗岩の彫れた側溝みたいな道を下る。人家が近づいたらいきなり高級住宅街となり、歩道を延々と歩いて駐車場まで帰ることになる。

山行中のトラブル

甲山森林公園駐車場は駐車台数も多く屋外トイレも完備。ここ以外には住宅街の為有料駐車場も少ない。山中案内板はあるものの、欲しい所には無い状態。観音山らしき所で観音山の岩に座っている人に山頂ですかと尋ねたのに、まだ向こうと指ささされ通り越してしまった事。ガベノ城近くで分岐があったのを気づきながら通り過ぎようとして、上から人の声が聞こえて来て、思い直して登ったらガベノ城山頂だったとか。不思議！

その他感想等

六甲にこんな所もありました。昔芦屋からごろごろ岩（565.6mですから）登ったＳさんによると、芦屋側はもっと岩場だった様な記憶があるらしい。都会ですから、電車利用の縦走も計画したいものです。今回は意外と片道に時間が掛かり3時より雨との予報もあり、ガベノ城より下りの近道で無事3時までに帰れました。ちなみに今回の歩数は22，500歩と結構歩いてます。