

## 近江富士

## (三上山) 北尾根縦走

※山行日 ----- 2020年12月8日(火)

※メンバー ----- 計8名 (弥生班6名 他班2名)

※コース

- ・岩出図書館 出発 5:30
- ・御上神社駐車場 着 7:50  
(山行)
- ・三上山表登山道 入口 8:00
- ・三上山頂上 9:00
- ・北尾根分岐 9:30
- ・東光寺不動山 11:00
- ・田中山頂上(昼食)12:00~12:30
- ・旗振山
- ・稲荷神社 13:30  
(タクシー移動)
- ・御上神社駐車場 出発 14:00
- ・岩出図書館 到着 16:30

(写真1)



(早朝の出発—三上山の麓)

(写真2)



(門を潜るとそこは三上山)



※いよいよ今年も12月、寒さで手足が悴む時期となりました。登山で汗を流し体を鍛えるには絶好の季節です。今回は、11月に実施した三上山山行、金勝アルプス山行の続きとして、近江富士(三上山)北尾根縦走を実施しました。

(写真3)



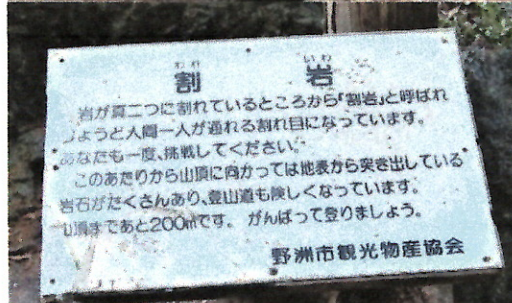
(魚釣岩)

三回続けて琵琶湖湖東方面となりましたが、「近江商人の三方良し(売り手良し、買い手良し、世間良し)」の如く、天気良し、メンバー良し、計画良しと満喫した山行となりました。

- ・前回は、朝の高速道路で渋滞したので、1時間早い5時30分地元出発で、8時の山行開始です。
- ・三上山は標高432mの低山ですが、富士の山容で美しくどこからみても三角形です。一か月ぶりの三上山の麓、お帰りと迎えてくれました。 (写真1・2)

- ・まずは、前回見落とししていた「魚釣岩」に到着。看板には、(大昔、琵琶湖の水位がこの付近まであったころ、神がこの岩の上から魚を釣っていたといわれ魚釣岩とよばれています)と、書かれています。 (写真3) ほんとかなあ～?

(写真4)



(割岩はパスして迂回路へ)

- ・「割岩」に到着。  
 前は全員「割岩」の中を潜ったが苦勞したので、  
 今回はパスして、回り道。 (写真4)  
 ほっとしたメンバーもあり？ 私はいきたかったが..

(余談1)

- ・後ろから地元の老人が近づき道を譲った時の会話。  
 地元老人「どこから来たの？」  
 メンバー「和歌山からです。先月に続き2回目です」  
 地元老人「へえー和歌山から、ようお起こし。2回目か。  
 ワシは、日に2回登るんや。」と言って足早に  
 上り坂を抜き去っていった。  
 1時間後、往復してきた老人にまた出会い、  
 その健脚ぶりに驚きました。

(余談2)

- ・山行中、出会う登山者は全て老人ばかりなので、メン  
 ーの一人は、この山は「年金山か!!」と言うと、他の者は  
 爆笑。我々も「年金組」なのだが.....。

(写真5)



(展望台から)

- ・9時前に展望台に到着。天気が良く琵琶湖方面の視界も  
 良好。ここはやはりポーズを決めて「はいチーズ」。  
 メンバーの一人が、「ワシは晴れ男や」と一言ありまし  
 た。 (写真5)

- ・そして頂上へ到着。 (写真6)

- ・本日は北尾根縦走なので、休憩もままならず直ぐに出発  
 (写真7)

(写真6)



(三上山頂上の社)

(写真7)



(三上山を下り北尾根方面へ)

(写真 8)



(天気よし、視界良好)

(写真 9)




(三上山の美しさに見とれる)

- ・北尾根方面は視界良好で、足取りも軽やか。
- ・振り返ると三上山が鮮やかに!!  
なるほど近江富士というわけだ。

(写真 8)

(写真 9)

(写真 10)




(誰が積んだの?)

(写真 11)



(岩のトンネル)

(写真 12)



(岩が積まれたように...)

- ・北尾根は、岩肌で奇岩が多く、岩を積んだような景色の連続でトンネルになったものもあった。

(写真 10・11・12)

- ・更に北尾根を進んでいくと、「東光寺日陽山」「東光寺不動山」「妙光寺山」と続いている。(写真 13・14・15)

(余談 3)


- ・「東光寺日陽山」に着いた時、メンバーから「思えば遠く(東光)に来たもんだ」とジョークの一声。ちょっと無理があるのでは.....。

(写真 13)



(東光寺日陽山)

(写真 14)




(三上山を背景に)

(写真 15)



(東光寺不動山にて)

(写真 16)



(景色を楽しみながら食が進む)

- ・アップダウンの坂道を進み舗装された林道を横切り、田中山への分岐を登る。
- ・ちょうど12時になったので、田中山手前の広場で昼食。三上山や琵琶湖を眼下に食が進む。 (写真 16)

- ・釣り好きのUさん曰く、「磯で食べる弁当は美味しいが、山での弁当は更にうまい」密にならないよう座る位置の距離をおき、釣りや各人の趣味の話で、楽しい昼食会でした。

- ・満腹後、田中山で本日最後の記念撮影。 (写真 17)

(写真 17)



(田中山にて。天気よし、メンバーよし、計画よしの三方よし)

- ・「田中山」を過ぎると「旗振山」であるが看板がなく、知らぬ間に通りすぎていた。 (なので写真なし)

- ・さて、下山となり急斜面はロープ伝いのところもあった。 (写真 18・19)

- ・送電線の鉄塔を通過すると、いよいよ街中が見えてきた。このころから、疲労と足に負担を覚えるメンバーも。

(写真 20)

- ・下山後、稻荷神社に立ち寄りタクシーで御上神社駐車場へ、無事に帰還。

※今回は、早朝の出発であったため、歴史ある近江富士(三上山)から北尾根縦走(東光寺越え・田中山・旗振山)と欲張りな行程のわりに、全体的に余裕のある山行でした。地元の健脚との触れ合いや、湖東の景観が楽しめ、正に「三方よし」の旅でした。

(写真 18)



(ロープを使って慎重に)

(写真 19)



(少しスリルを味わう?)

(写真 20)



(鉄塔を通過、直ぐに民家が..)