



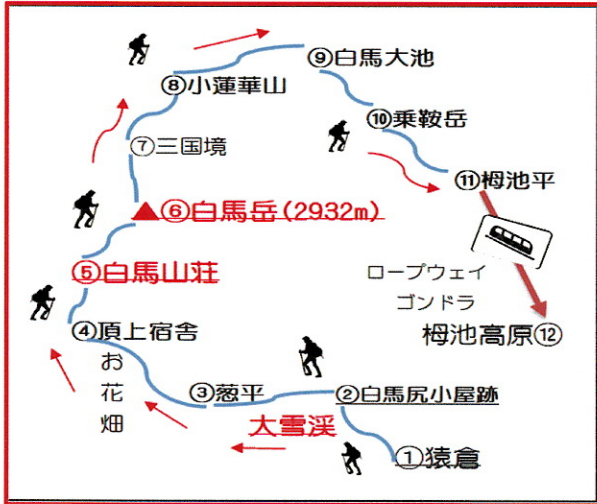
# ① 白馬岳 (2932m) (猿倉～白馬岳～柵池) (山歩会)

※テーマ——「大雪溪とお花畑を楽しむ 冒険旅」

[※ 実施日—2022年7月2～3日(土日)]

※メンバー——— 計4名 (紀峰山の会2名 OB2名)

(白馬岳 ロードマップ)



①-1 (猿倉 7/2 8時スタート)



①-2 (猿倉 雪解け水)



①-3 (猿倉から見上げた白馬岳)



①-4 (白馬尻小屋へ)



②-1 (大雪溪の入口)




②-3 (大雪溪)



②-2 (大雪溪)



②-4 (大雪溪—恐怖体験の地)



②-5 (大雪溪)




②-6 (大雪溪)



②-7 (大雪溪)

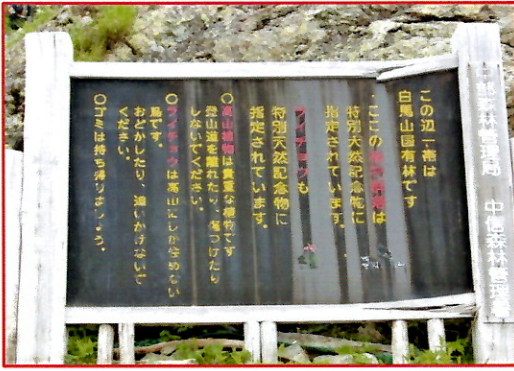


②-8 (大雪溪—横断)




## ② 白馬岳 (2932m) (猿倉～白馬岳～樽池) (山歩会)

③-1 (葱平・お花畑)



③-2 (葱平・お花畑)



③-3 (葱平・お花畑)



③-5 (葱平・お花畑)



③-4 (葱平・お花畑)



③-6 (葱平・お花畑)



④-1 (白馬頂上宿舎前で)



④-2 (白馬山荘をバックに)



⑤-1 (白馬山荘 16時到着)



⑤-2 (二人だけで白馬岳)




⑤-3 (白馬岳山頂から)



⑤-4 (白馬山荘前で  
バックは旭岳)



⑤-5 (白馬山荘前で 日の入と夕日)



### ③ 白馬岳 (2932m) (猿倉～白馬岳～樽池) (山歩会)

⑥-1 (白馬岳 日の出前)



⑥-2 (日の出 7/3、4時34分)



⑥-3 (日の出シルエット1)



⑥-5 (朝日に映える剣岳、立山)



⑥-4 (日の出シルエット2)



⑥-6 (旭岳をバックに)



⑥-7 (白馬岳を下山、その1)



⑥-9 (白馬岳の全容)



⑥-8 (白馬岳を下山、その2)



**④ 白馬岳 (2932m) (猿倉～白馬岳～樽池) (山歩会)**

⑦-1 (三国境)



⑧-1 (小蓮華山)



⑧-2 (小蓮華山で朝食)



⑨-1 (白馬大池)



⑨-2 (雷鳥の親子)



⑨-3 (雷鳥の雄)



⑩-1 (乗鞍岳)



⑪-1 (天狗原のミズバショウ)  
(雨天となり合羽を着用)



⑪-2 (天狗原)

